

ផែនការរៀបចំដីឆេះ និងឧត្តបនីយកម្ម៖ ទស្សនៈ និងគោលការណ៍ទូទៅ

MENG Bunnarith, PhD

Deputy Director-General

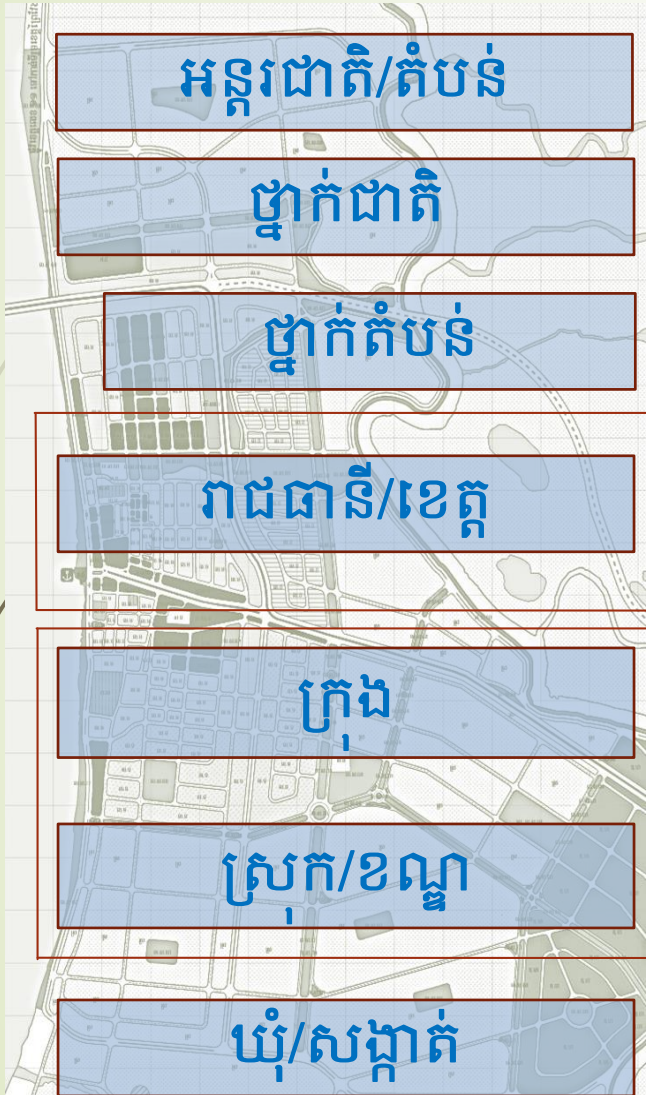
General Department of Land Management and Urban Planning

MLMUPC, Date: ...

មាតិកា

- ▶ ប្រព័ន្ធផែនការរៀបចំផែនដីនិងនគរូបនីយកម្ម
- ▶ នីតិវិធីលម្អិត
- ▶ ប្លង់គោលប្រើប្រាស់ដី និងផែនការប្រើប្រាស់ដី?
- ▶ ទស្សនៈនៃការរៀបចំផែនការ
- ▶ ការវិភាគ និងទស្សនៈ
- ▶ កត្តានាំឲ្យជោគជ័យ

ប្រព័ន្ធដែនការរៀបចំដែនដីនិងទន្សាយកម្ពុជា



- Different Types of Plans (i.e., Federal Spatial Plan, ...)
- ផែនការរៀបចំដែនដីប្រទេសកម្ពុជា (ថ្នាក់ជាតិ)
- ផែនការរៀបចំដែនដីថ្នាក់តំបន់ (ឧ. តំបន់ឆ្នេរ,...)

- រាជធានី → ប្លង់គោលប្រើប្រាស់ដី
- ផែនការប្រើប្រាស់ដី
- ខេត្ត → ផែនការរៀបចំដែនដីថ្នាក់ខេត្ត

- ក្រុង → ប្លង់គោលប្រើប្រាស់ដី
- ផែនការប្រើប្រាស់ដី

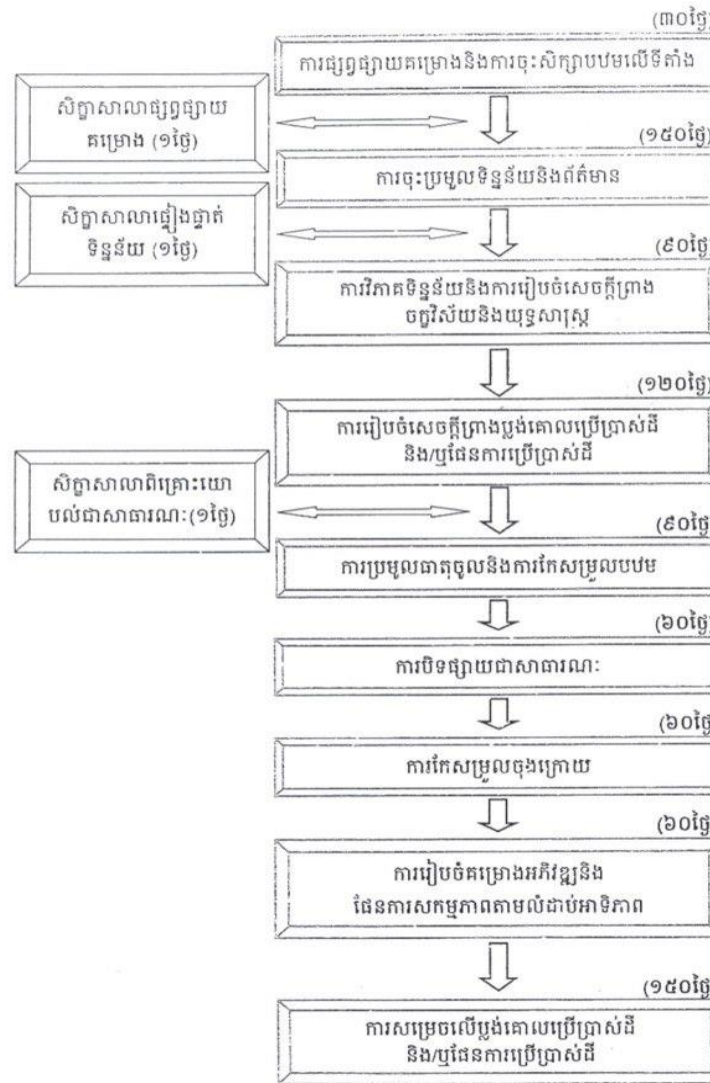
- ប្លង់គោលប្រើប្រាស់ដី

- ផែនការប្រើប្រាស់ដី

ប្រចំគោលប្រើប្រាស់ដី និងផែនការប្រើប្រាស់ដី:

នីតិវិធីលម្អិត

ឧបសម្ព័ន្ធនៃសេចក្តីសម្រេចលេខ ០៤១ សស ចុះថ្ងៃទី២២ ខែកក្កដា ឆ្នាំ២០១៤
 អំពីនីតិវិធីលម្អិតនៃការរៀបចំផ្តល់គោលប្រើប្រាស់ដី និង
 ផែនការប្រើប្រាស់ដីថ្នាក់ក្រុង ស្រុក ខណ្ឌ
 អំពីនីតិវិធីដំណើរការនៃការរៀបចំផ្តល់គោលប្រើប្រាស់ដី
 និង/ឬផែនការប្រើប្រាស់ដីថ្នាក់ក្រុង ស្រុក ខណ្ឌ



សិក្ខាសាលាផ្សព្វផ្សាយគម្រោង (១ថ្ងៃ)
 សិក្ខាសាលារៀបចំផ្តល់ទិន្នន័យ (១ថ្ងៃ)
 សិក្ខាសាលាពិគ្រោះយោបល់ជាសាធារណៈ (១ថ្ងៃ)

សម្របសម្រួលជាមួយ៖
 -ប្លង់គោលប្រើប្រាស់ដី
 -គោលនយោបាយនិងយុទ្ធសាស្ត្រ
 -ការចូលរួមពីភាគីពាក់ព័ន្ធ
 ប្រកាសគម្រោងជាសាធារណៈ



ប្លង់គោលប្រើប្រាស់ដី និង ផែនការប្រើប្រាស់ដី

តើផែនការទាំងពីរខុសគ្នាដូចម្តេច?

- ➔ តើអ្វីជាប្លង់គោលប្រើប្រាស់ដី?
- ➔ តើអ្វីជាផែនការប្រើប្រាស់ដី?

- ប្លង់គោលប្រើប្រាស់ដី សំដៅដល់ផែនការដែលកំណត់អំពីចក្ខុវិស័យនិងយុទ្ធសាស្ត្រកម្រងទិសសម្រាប់ការអភិវឌ្ឍរូបវន្តនិងកំណត់អំពីប្រភេទនៃការប្រើប្រាស់ដី (ប្រភេទដីអាចសាងសង់បាននិងប្រភេទដីកម្រិតការសាងសង់) ព្រមទាំងបង្ហាញអំពីទម្រង់ បណ្តាញហេដ្ឋារចនាសម្ព័ន្ធនិងគមនាគមន៍សំខាន់ៗនៃក្រុង ស្រុក ខណ្ឌ និងការធ្វើសមាហរណកម្មក្រុង ស្រុក ខណ្ឌ និងតំបន់ជុំវិញ។ ប្លង់គោលប្រើប្រាស់ដី ត្រូវភ្ជាប់ជាមួយនូវផែនការសកម្មភាពសម្រាប់អភិវឌ្ឍ និងអភិរក្សក្រុង ស្រុក ខណ្ឌ ទៅតាមលំដាប់អាទិភាពសម្រាប់រយៈពេលខ្លី មធ្យមនិងវែង។ ប្លង់គោលប្រើប្រាស់ដីថ្នាក់ក្រុង ស្រុក ខណ្ឌ មានចក្ខុវិស័យសម្រាប់រយៈពេលយ៉ាងតិច១៥(ដប់ប្រាំ)ឆ្នាំ និងអាចធ្វើការកែសម្រួលក្នុងរយៈពេល៥(ប្រាំ)ឆ្នាំម្តង។

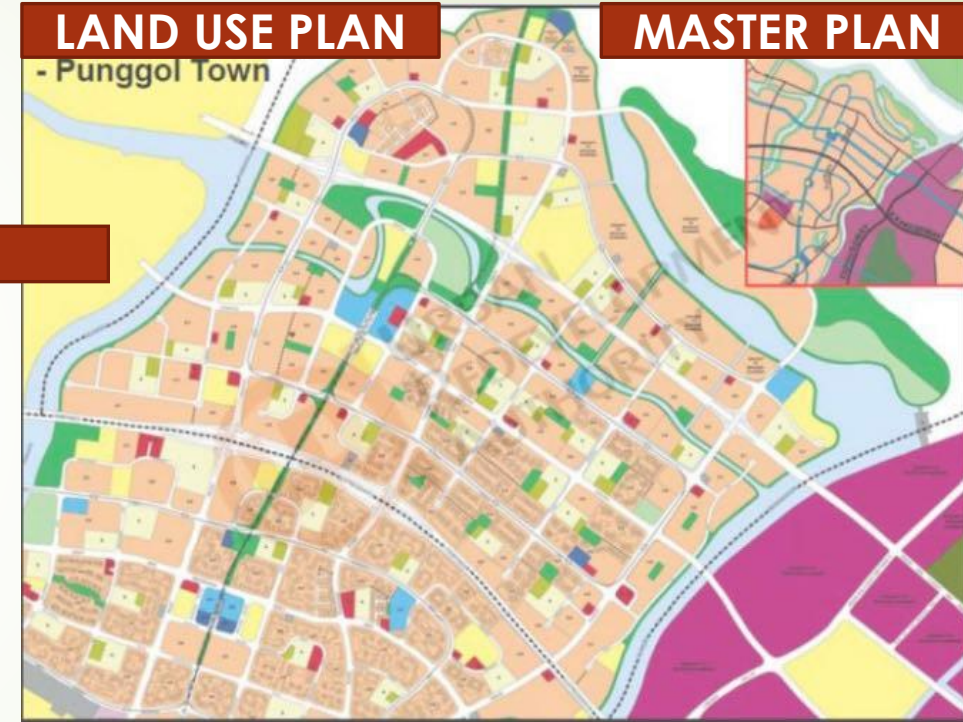
- ផែនការប្រើប្រាស់ដី សំដៅដល់ផែនការលម្អិតចេញពីប្លង់គោលប្រើប្រាស់ដី ដែលកំណត់អំពីប្រភេទប្រើប្រាស់ដី តំបន់ប្រើប្រាស់ដី និងកំណត់អំពីបទបញ្ជានៃការប្រើប្រាស់ដីជាក់ស្តែង ការសាងសង់ការអភិវឌ្ឍ និងការអភិរក្សក្នុងតំបន់នីមួយៗ។ ផែនការប្រើប្រាស់ដីបង្ហាញនូវបណ្តាញគមនាគមន៍និងការធ្វើសមាហរណកម្មក្រុង ស្រុក ខណ្ឌ និងតំបន់ជុំវិញ។ ផែនការប្រើប្រាស់ដីថ្នាក់ក្រុង ស្រុក ខណ្ឌ មានចក្ខុវិស័យសម្រាប់រយៈពេលយ៉ាងតិច១៥(ដប់ប្រាំ)ឆ្នាំ និងអាចធ្វើការកែសម្រួលក្នុងរយៈពេល៥(ប្រាំ)ឆ្នាំម្តង។

- ដើម្បីអនុវត្តផែនការប្រើប្រាស់ដីបាន:**
- ➔ ផែនការគ្រប់គ្រងការអភិវឌ្ឍ ដែលកំណត់នូវ៖
 - គោលដៅនៃ zones
 - បញ្ញត្តិនៃការប្រើប្រាស់ដី (BAR, FAR, កម្ពស់, ជួរតម្រង់, គម្លាតពីព្រំដី,...)
 - ពណ៌នៃអគារ, ស្លាកសញ្ញា (សោភ័ណភាពនៃស្ថាបត្យកម្ម,...)
 - ។ល។

ប្លង់គោលប្រើប្រាស់ដី និង ផែនការប្រើប្រាស់ដី

→ តើផែនការទាំងពីរខុសគ្នាដូចម្តេច?

- Stipulates allowable use and intensity
- Depicts clear intention on use of each land parcel
- Reviewed once every 5 years



រូបភាព: ករណីប្រទេសសិង្ហបុរី

ឧបសគ្គ: ផែនការរៀបចំផែនការ

→ តើយើងត្រូវរៀបចំផែនការ និងការអភិវឌ្ឍទីក្រុងយើងយ៉ាងណា?

- អ្វីដែលយើងធ្វើ និងបន្ទាល់ជាកេរ្តិ៍ដំណែលសម្រាប់កូនចៅជំនាន់ក្រោយ
- រៀបចំផែនការយើងរៀបចំនិងធ្វើការអភិវឌ្ឍទីក្រុង មានទំនាក់ទំនងគ្នានិងការធ្វើចរាចរណាច្នោះទៀងព័ក្តីនៃឯមួយទៅកន្លែងមួយទៀត និងមានការបញ្ចេញឧស្ម័នផ្ទះកញ្ចក់,...
- លើកម្ពស់ការអភិវឌ្ឍសេដ្ឋកិច្ច សង្គម បរិស្ថាន គុណតម្លៃសម្រាប់ការរស់នៅ
- ...

ការវិនិយោគ និងទស្សនៈ:
តើអ្នកយល់ឃើញដូចម្តេចចំពោះក្រុងទាំងពីរ?

Barcelona City

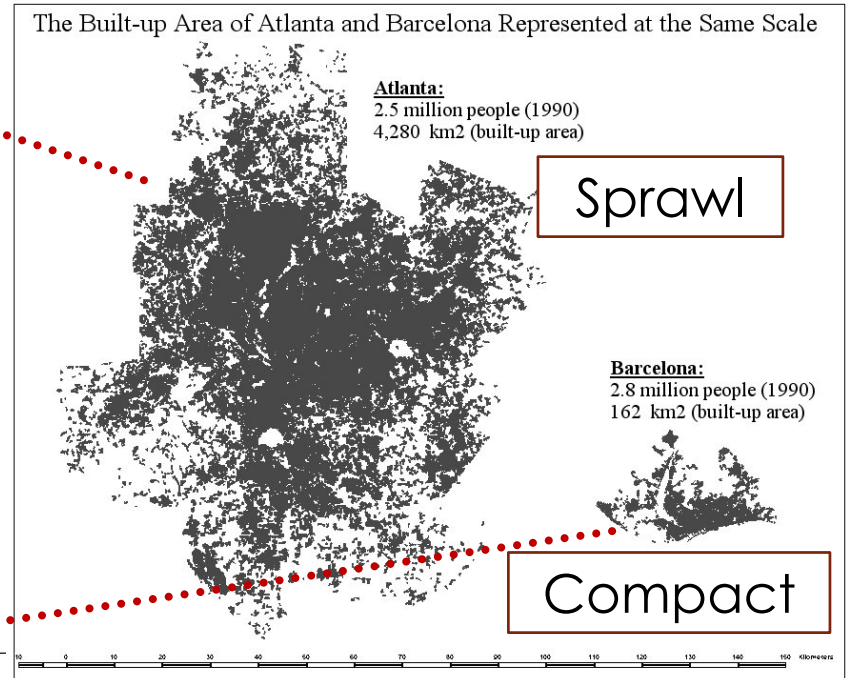
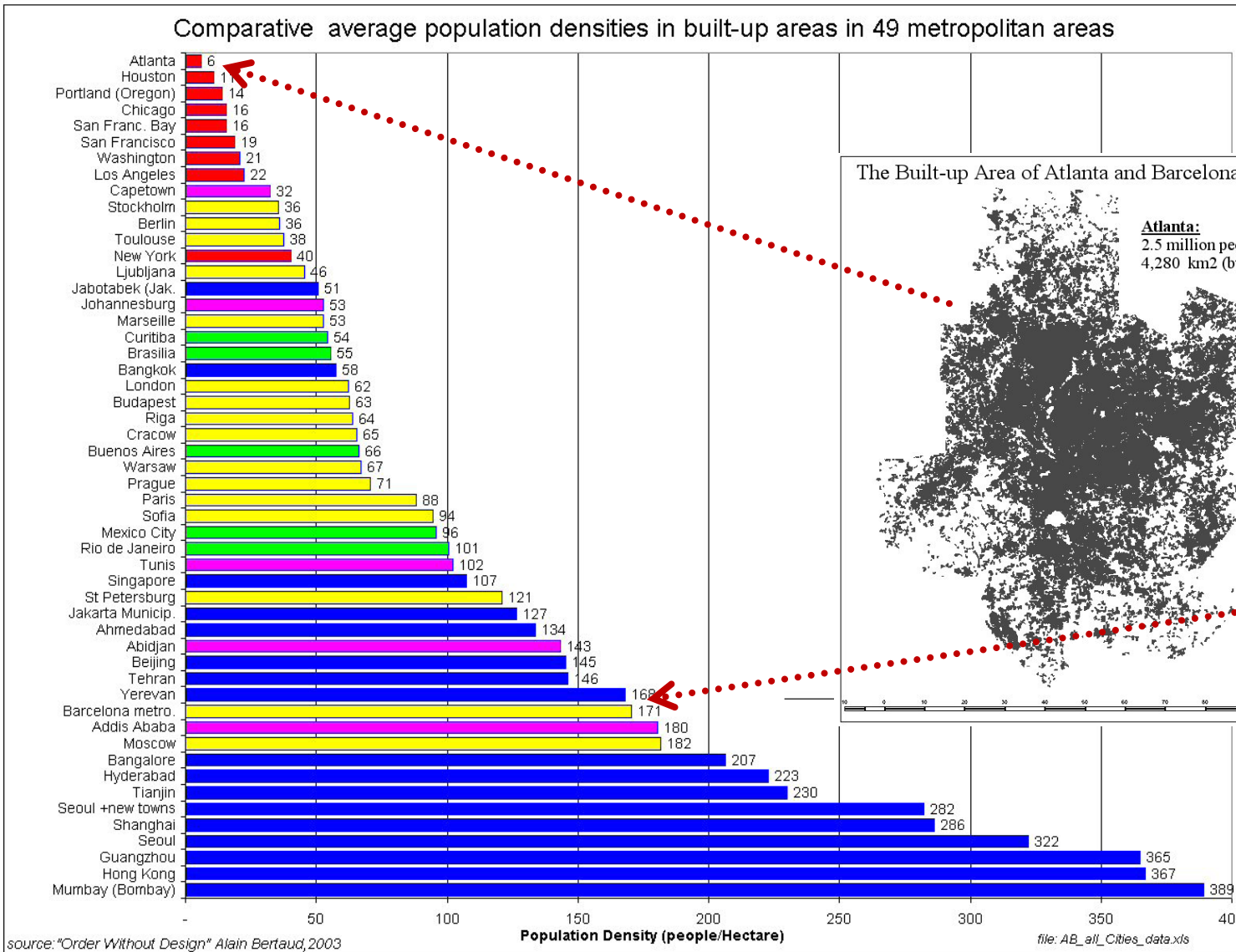


Atlanta City



ការវិភាគ និងទស្សនៈ: តើអ្នកយល់ឃើញដូចម្តេចចំពោះក្រុងទាំងពីរ?

ករណីដាច់ស្រ្តីគេ
ក្រុងចំនួន ៤៩



- ការវិភាគ និងទស្សនៈទាន
- តើយើងចង់បានទីក្រុងរបស់យើងយ៉ាងណា? (ផែនការ?)

➔ ចក្ខុវិស័យ

- កត្តាប្រឈម និងកាលានុវត្តភាព
 - តើមានអ្វីខ្លះ?
 - តំបន់ទីក្រុងដែលមានអគារចាស់ៗ, តំបន់មានស្ថាបត្យកម្មសម័យមុន, បុរាណ,...?
 - កាលានុវត្តភាពសម្រាប់កែលម្អ, អភិវឌ្ឍឡើងវិញ?
 - ការអភិវឌ្ឍទីក្រុងដោយមានលក្ខណៈសមាហរណកម្ម, គ្រប់ជ្រុងជ្រោយ, ចីរភាព, បរិយាបន្ន, ...?
 - ហេដ្ឋារចនាសម្ព័ន្ធ និងសេវាកម្ម, ...
 - ...
- តើយើងចង់បានទីក្រុងរបស់យើងមានលក្ខណៈ, រូបរាង, ទម្រង់, ... ក្នុងរយៈពេល ២០ឆ្នាំខាងមុខ?
 - ចក្ខុវិស័យ, គោលបំណង និង គោលដៅ
 - ធ្វើយ៉ាងណាដើម្បីសម្រេចបាននូវចក្ខុវិស័យ, គោលបំណង និង គោលដៅទាំងនេះ?
 - យុទ្ធសាស្ត្រ???
- ...

Urban planning is not about images but is a way to make a difference; it is a framework that helps leaders transform a vision into reality using space as a key resource for development and engaging stakeholders along the way.

➤ Source: UN Habitat (2013). Urban Planning for City Leaders

តើមានកត្តាអ្វីខ្លះដែលនាំឱ្យការរៀបចំផែនការ និងការអភិវឌ្ឍទីក្រុង យើងទទួលបានជោគជ័យ?

→ សំណួរ & ចម្លើយ?

- មានផែនការល្អ (ប្លង់គោល, ផែនការប្រើប្រាស់ដី, ផែនការលម្អិត)?
- មានផែនការគ្រប់គ្រងការអភិវឌ្ឍ/បញ្ញត្តិនគរូបនីយកម្ម?
 - (BCR, FAR, Setbacks, Height, Alignment, Architecture, Signage, ...)
- ការដឹកនាំ និងការប្តេជ្ញាចិត្ត?
- ការចូលរួម?
- ហិរញ្ញវត្ថុ?
- គោលនយោបាយអន្តរាគមន៍, ...
- តើមានកត្តាអ្វីខ្លះទៀត???
- ...

ស្ម័គ្រចិត្តណា!

